






ÚZEMNÍ PLÁN DOLNÍ POHLEĎ

KONCEPCE TECHNICKÉ INFRASTRUKTURY

LEGENDA

stav návrh

-  administrativní hranice obce
-  zastavěné území k 9. 1. 2020
-  zastavitelné plochy
-  koridor technické infrastruktury pro umístění ČOV
-  vodovní přívaděč
-  vodovodní řad
-  čistírna odpadních vod
-  splašková kanalizace
-  vrchní vedení VN 22 kV
-  trafostanice VN/NN
-  ochranné pásmo vrchního vedení VN 22 kV
-  radiokomunikační paprsek
-  dálkový telefonní kabel (komunikační vedení)



Správní orgán, který změnu územního plánu vydal:	Zastupitelstvo obce Dolní Pohleď	Otisk úředního razítka, podpis oprávněné úřední osoby pořizovatele:
Pořadové číslo poslední změny:	2	
Datum nabytí účinnosti poslední změny:		
Oprávněná úřední osoba pořizovatele:	Mgr. Věra Klimentová, zástupce vedoucího odboru regionálního rozvoje a územního plánování	

ÚZEMNÍ PLÁN DOLNÍ POHLEĎ			
ÚPLNÉ ZNĚNÍ PO VYDÁNÍ ZMĚNY Č. 2			
POŘIZOVATEL	Městský úřad Kutná Hora		
PROJEKTANT	Ing. Eduard Žaluda		
ZHOTOVITEL	ŽALUDA, projektová kancelář		
AUTORSKÝ KOLEKTIV	Ing. Eduard Žaluda, Mgr. Vít Holub, Ing. Mgr. Miroslav Vrtilška, Ing. arch. Alena Švandlíková, Ing. arch. Rostislav Aubrecht, Bc. Michal Toman		
KONCEPCE TECHNICKÉ INFRASTRUKTURY	VÝKRES Č.	PARE	DATUM
	3		VI/2021
			MĚŘÍTKO
			1 : 5 000